



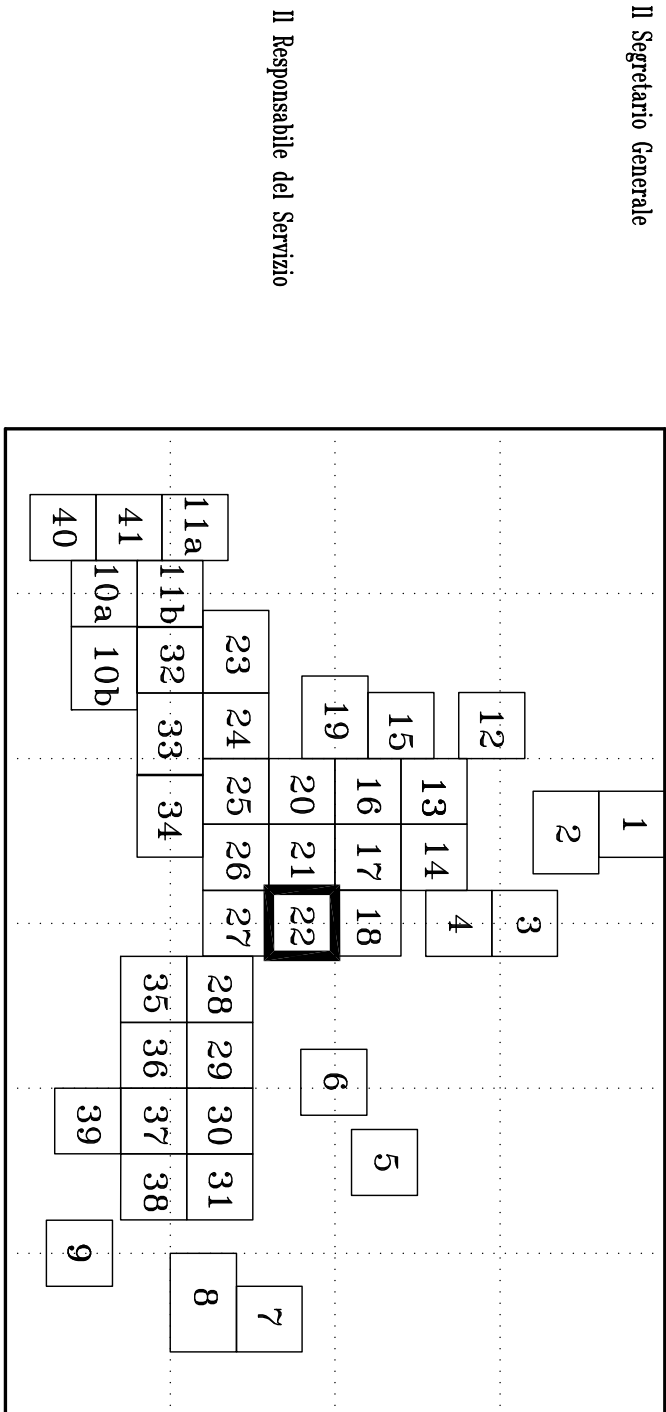
CITTA' DI ALESSANDRIA

PRGC 1990
















Approvato con modifiche ex ufficio con deliberazione della Giunta Regionale 7 febbraio 2000, n.36-28308 (pubblicata sul Bollettino Ufficiale della Regione Piemonte n.7, 16 febbraio 2000) e successiva rettificata con deliberazione della Giunta Regionale n.13-29315 (pubblicata sul Bollettino Ufficiale della Regione Piemonte n.16, 3 maggio 2000)

Variante parziale luglio/dicembre 2021
ex art. 17 5° comma della Legge Regionale n.° 56/77 e successivi
modifiche ed integrazioni.

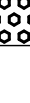
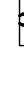

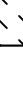


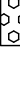


Il Sindaco
Tavola di piano
4 Destinazioni d'uso del suolo
scala 1:2000



LEGENDA

	eliminazione del confine comunale	
	eliminazione degli sviluppi in scala 1/2000;	
	eliminazione delle unità urbanistiche;	
	Corse e specchi d'acqua:	M.A.1, M.2
	Impianti termali (compresi le aree di adossato della piana), canali,	M.A.1, M.2
	degli artificiali e zone umide;	M.A.1, M.2
	aree di esondazione della piana;	M.A.1, M.2
	Aree ferroviarie;	M.A.1, M.2
	Aree destinate alla viabilità;	M.A.1, M.2
	Insediamento delle principali piste calciche;	M.A.1, M.2
	Aree per attività agricole;	M.A.1, M.6
	aree per attività agricole specializzate;	M.A.1, M.6
	aree per impianti e servizi di carattere comprensoriale ed urbano;	M.A.1, M.2
	per impianti e servizi di carattere urbano;	M.A.1, M.2
	Aree militari;	M.A.1, M.2













Standards Urbanistici, servizi sociali ed attrezzature di interesse generale

	altrettante per l'istruzione superiore all'obbligo	9 A.1, m. 22
	altrettante sociali, mentre al ospedale;	9 A.1, m. 22
	perché pubblici tendi e comprensive;	9 A.1, m. 22
	Standard l'Intransigere servizi sociali, ed altrettante a livello locale:	9 A.1, m. 22
	are per l'istruzione:	9 A.1, m. 22
	are per altrettante di interesse comune;	9 A.1, m. 22
	spazi pubblici a parte per il piano e lo sport;	9 A.1, m. 22
	paraggi pubblici;	9 A.1, m. 22
		

Standardi Urbanistici, servizi sociali ed attrezzature a livello locale:

Aree trasversali:	
	3 A.1, n. 34
	3 A.1, n. 35
	3 A.1, n. 35
	3 A.1, n. 36
	3 A.1, n. 37
	3 A.1, n. 37
	3 A.1, n. 37
	3 A.1, n. 37

Are per activity productive:

	area per investimenti immobiliari	AREA IM (0)
	area per investimenti artigianali e di deposito	AREA IM (1)
	area per attività produttive e depositi a destinazione temporanea	AREA IM (2)
	Area per attività d'arziante	AREA IM (3)
	area per attività commerciali	AREA IM (4)
	area per attività direzionali	AREA IM (5)
	area per attività turistico ricettive	AREA IM (6)
	Area ad edificabilità controllata	AREA IM (7)
	area di edifici soggetti ad autorizzazione per piani edificatori	AREA IM (8)
	area soggetta a tutela per presenza di elementi archeologici (> 15000)	AREA IM (9)
	definizione delle aree di aree vincolate amministrative	AREA IM (10)
	edifici di proprio amministrativo, architettonico e documentario	AREA IM (11)

Vincoli:

	are a verde privato	N.A.L. n. 56
	are per l'eventuale realizzazione di nuove infrastrutture viarie;	N.A.L. n. 56
	edilizia delle aree di rispetto dei cantieri;	N.A.L. n. 53
	edilificazione delle aree di rispetto dei cantieri;	N.A.L. n. 53
	edilificazione delle aree di rispetto dei cantieri;	N.A.L. n. 54
	edilificazione delle aree di rispetto dei cantieri;	N.A.L. n. 55
	edilificazione delle aree soggette a piano paesistico obbligatorio;	N.A.L. n. 61
	principali specificazioni: edifici vincolati a più tavole;	N.A.L. n. 61
	inabdicazione di aree ed edifici vincolati a legge 1° giugno 1933, n. 1080;	N.A.L. n. 61
	edilificazione delle aree soggette a vincolo paesologico ex legge 1° giugno 1933, n. 1080;	N.A.L. n. 61
	inabdicazione di aree vincolate ex legge 29 giugno 1933, n. 1497;	N.A.L. n. 61
	inabdicazione di aree ed edifici ex articolo 34 legge regionale 9 dicembre 1973, n. 56;	N.A.L. n. 49
	vincolo di abbinamento idrologico;	N.A.L. n. 49
	opere edili che coesistono c/o vincolo;	N.A.L. n. 49
	presenza di elementi decorativi, c/o vincolo;	N.A.L. n. 49
	presenza di abbinamenti di coesistenza c/o vincolo;	N.A.L. n. 49
	are vincolate a tutela per le imprese di cantieri di rilevante valore storico;	N.A.L. n. 53

Le "Destinazioni d'uso del suolo" previste sono ulteriormente assoggettate alle prescrizioni delle "Carte di sintesi delle classi di pericolosità geomorfologica" allegate alle "Norme di Att.